

PLAN LOCAL d'URBANISME

Modification n°3

RIQUEWIHR



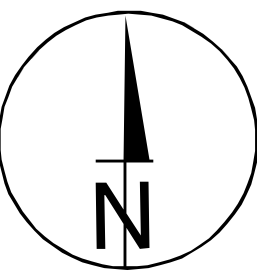
3.a. PLAN DE ZONAGE  
Echelle 1/2000

Historique des procédures :

- PLU approuvé le 02/04/2019
- Modification n°1 approuvée le 24/01/2023
- Déclaration de projet emportant mise en compatibilité du PLU approuvée le 24/01/2023
- Modification n°2 approuvée le 04/02/2025

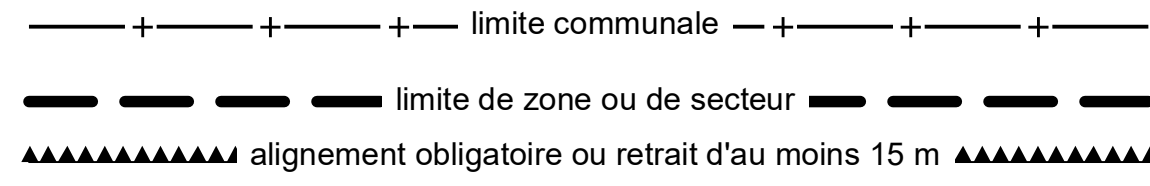


Juillet 2025

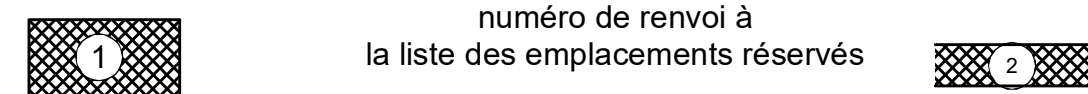


N°	Désignation des opérations	Bénéficiaire
1	Réserve de terrain pour aire de stationnement public à proximité des remparts	Commune
2	Réserve de terrain pour aménagement de carrefour et création d'une voie de circulation comprenant du stationnement public (plusieurs sites)	Commune
3	Élargissement de sécurité à l'intersection des voies (2 sites rue Mandlé)	Commune
4	Passage pour conduite de réseau public d'assainissement et de désenclavement de la zone 2-AU	Commune
5	Réserve de terrain pour aire de stationnement public	Syndicat intercommunal du parc des sports de Mittelwihr et environs
7	Renforcement et aménagement des berges du Sembach, avec plantations	Commune
9	Aménagement d'une aire de stationnement publique	Commune

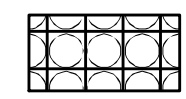
LIMITES



EMPLACEMENTS RESERVES



ESPACES BOISES CLASSES  
L.113-1 et L.113-2 du code de l'urbanisme

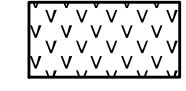


ELEMENTS CLASSES

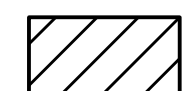
au titre des articles L.151-19 et L.151-23 du code de l'urbanisme



mur à conserver  
accompagnement végétal



(hauteur maxi des constructions au faîtage en mètres/cote NGF  
cote altimétrique dans le cône de vue



D'une manière générale, les limites de zone ou de secteur s'appuient sur des limites parcellaires. Dans le cas contraire, la limite à considérer est constituée par l'axe des limites de zone ou de secteur.

